

CIRCUITO CERRO DEDO GORDO

Área Natural Protegida Río Azul – Lago Escondido



Los tiempos estimados son considerados portando equipo de acampe. Tené en cuenta las horas de luz diurna durante los meses invernales.

DIFICULTAD

Requieren experiencia en montaña y buen estado físico.

EXTREMA


Presentan pendientes extremas, exposición a precipicios, tramos angostos en altura y terrenos irregulares de difícil tránsito.

Conexión Refugio Dedo Gordo – Refugio El Retamal (C. Troncal)

DIFICULTAD

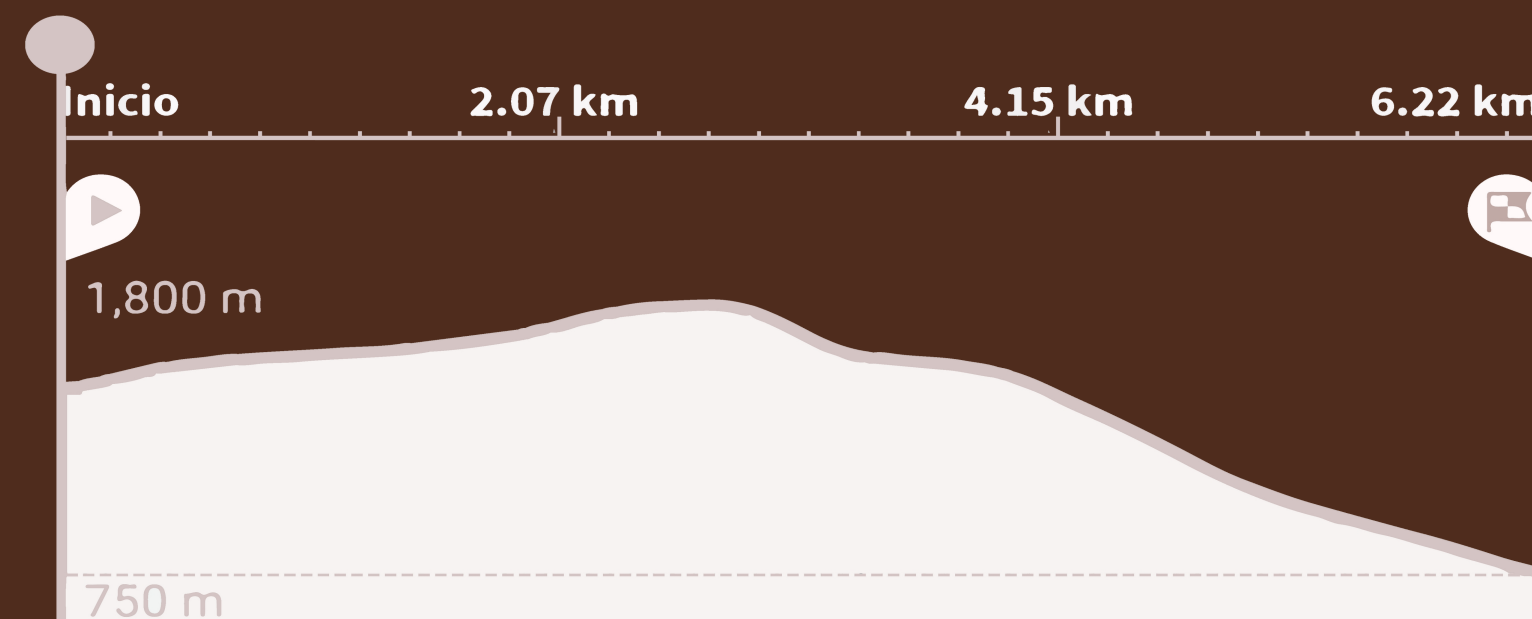
EXTREMA

DISTANCIA: 6,24 km 

DURACIÓN: 4.30 a 6 hs 

PENDIENTES MÁX: +35 / -56 %

DESNIVEL ACUMULADO: 1254 m



IMPORTANTE:

Senda con tramos angostos en altura y terreno irregular. Descenso por pedrero suelto en ladera expuesta. .
Se requiere destreza para su tránsito y calzado adecuado. Descienda con extrema precaución.



PROHIBIDO
ACAMPAR



PROHIBIDO
HACER FUEGO



PROHIBIDO
USAR DRONES



NO DAÑAR LA
BIODIVERSIDAD




NO HACER
RUIDOS MOLESTOS



NO ARROJAR
PRODUCTOS AL AGUA



REGRESE CON
SUS RESIDUOS



POR TU SEGURIDAD Y LA DE TODOS, TENÉS QUE REGISTRARTE.
EL REGISTRO ES OBLIGATORIO, PERSONAL Y GRATUITO.

ANTE UNA EMERGENCIA
COMUNICATE CON EL 911

ANPRALE



RN
RIO NEGRO
AMBIENTE
Y CAMBIO
CLIMÁTICO