

# CIRCUITO TRONCAL

## Área Natural Protegida Río Azul – Lago Escondido



Los tiempos estimados son considerados portando equipo de acampe. Tené en cuenta las horas de luz diurna durante los meses invernales.

DIFICULTAD

Requieren experiencia en montaña y buen estado físico.

**EXTREMA**


Presentan pendientes extremas, exposición a precipicios, tramos angostos en altura y terrenos irregulares de difícil tránsito.

### Conexión Mallín de los Chanchos – Refugio Encanto Blanco (C. Valle del Encanto Blanco)

DIFICULTAD

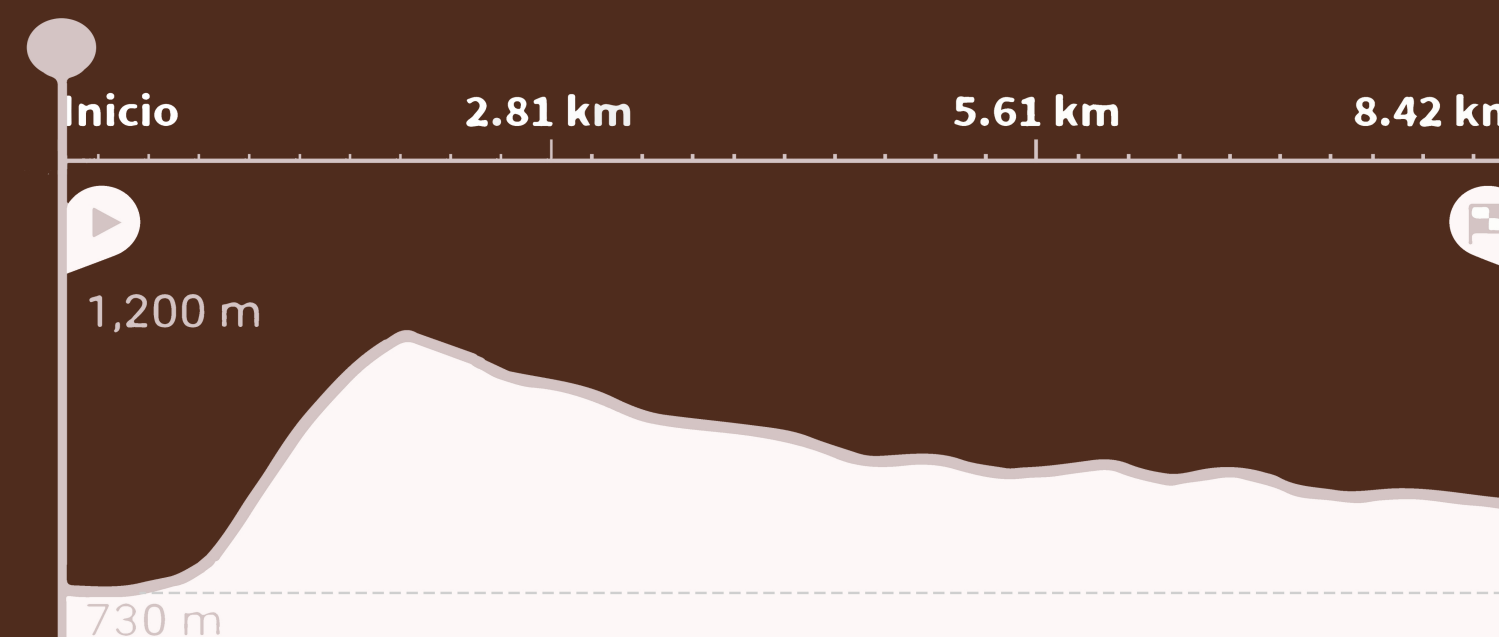
**EXTREMA**

DISTANCIA: **8,34 km** 

DURACIÓN: **4.30 a 6 hs** 

PENDIENTES MÁX: **+62 / -34 %**

DESNIVEL ACUMULADO: **970 m**



#### IMPORTANTE:

Senda con tramos angostos en altura en ladera expuesta.

Se requiere destreza para su tránsito. Ascienda con extrema precaución.



PROHIBIDO  
ACAMPAR



PROHIBIDO  
HACER FUEGO



PROHIBIDO  
USAR DRONES



NO DAÑAR LA  
BIODIVERSIDAD




NO HACER  
RUIDOS MOLESTOS



NO ARROJAR  
PRODUCTOS AL AGUA



REGRESE CON  
SUS RESIDUOS



**POR TU SEGURIDAD Y LA DE TODOS, TENÉS QUE REGISTRARTE.  
EL REGISTRO ES OBLIGATORIO, PERSONAL Y GRATUITO.**

**ANTE UNA EMERGENCIA  
COMUNICATE CON EL 911**

**ANPRALE**



**RN** AMBIENTE  
Y CAMBIO  
CLIMÁTICO  
RIO NEGRO